

User Manual

Mineral Storage License (Less than 200)

1. Steps to Register

1. **Visit:** <https://eservices.ukmdtss.in> and click on **"Create One!"**.

2. **Fill the Form:**

Name

Email

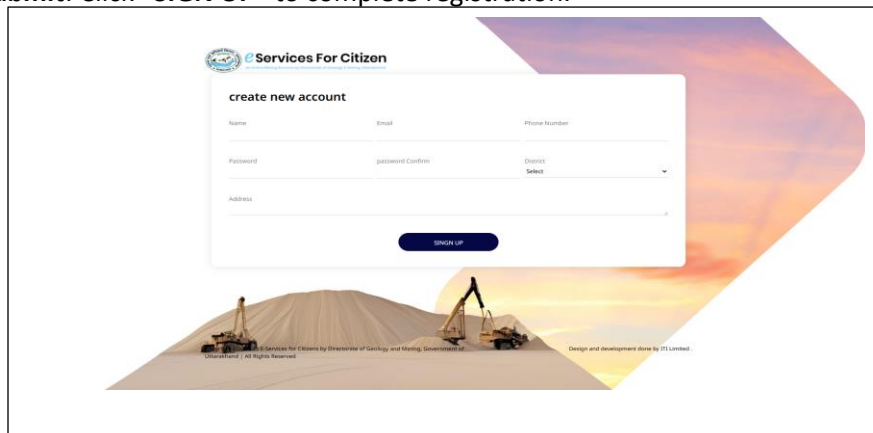
Phone Number

Password & Confirm Password

District (dropdown)

Address

3. **Submit:** Click **"SIGN UP"** to complete registration.



The screenshot shows the 'create new account' form on the eServices For Citizen portal. The form includes fields for Name, Email, Phone Number, Password, Password Confirm, District (a dropdown menu), and Address. A 'SIGN UP' button is located at the bottom of the form. The background features a sunset over a landscape with a large pile of material and a crane.

2. Login Procedure

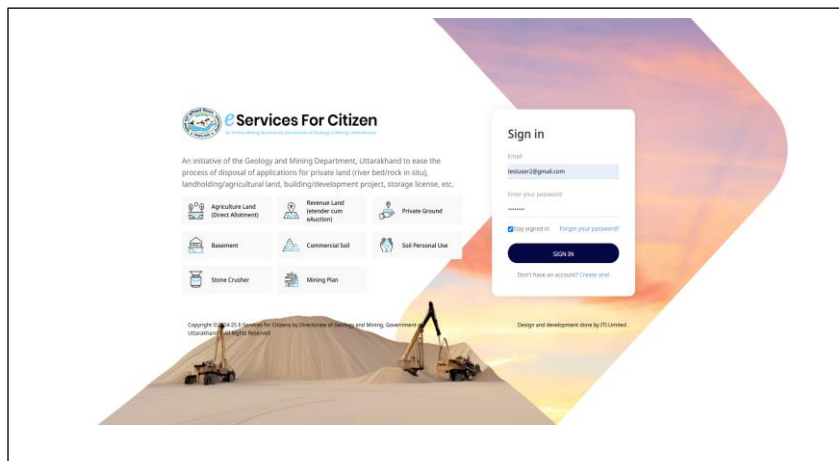
1. **Visit:** Go to <https://eservices.ukmdtss.in>.

2. **Email:** Enter your registered email ID.

3. **Password:** Enter your account password.

4. **Stay Signed In (optional):** Tick the checkbox if needed.

5. **Sign In:** Click the **Sign In** button to log in.



The screenshot shows the login page on the eServices For Citizen portal. It features a 'Sign in' form with fields for Email and Password. There is a checkbox for 'Stay signed in - Forget your password?' and a 'SIGN IN' button. Below the form, there is a 'Don't have an account? Create one!' link. The page also displays a grid of service categories: Agriculture Land (Direct Allotment), Revenue Land (Transfer cum Auction), Private Ground, Basement, Commercial Sell, Soil Personal Use, Stone Crusher, and Mining Plan. The background features a sunset over a landscape with a large pile of material and a crane.

1. Objective

This manual serves to guide applicants through the process of obtaining a **License for Mineral Storage less than 200 cubic meters** as mandated by the Directorate of Geology & Mining, Uttarakhand. The process ensures regulation, transparency, and monitoring in mineral storage operations.

2. Scope

Applicable to individuals, businesses, or entities intending to stock, store, trade, or utilize minerals in quantities less than **200 cubic meters** within the state of Uttarakhand.

3. Prerequisites

Before applying for the license, ensure the following:

- Availability of land for mineral storage.
- Basic infrastructure like site fencing, display boards, CCTV setup, etc.
- Readiness to comply with environmental and monitoring regulations.
- Payment of application fee through prescribed challan.

4. Application Requirements

To apply for a mining permit for ordinary soil, the applicant must submit the following:

- Full name, email ID, and address of the applicant
- Copy of valid identity card
- Circular map of the applied land
- Khasra map clearly showing the demarcated area
- Latest Mining Liability Certificate issued by the concerned District Mining Officer
- Copy of DIN/GST of applicant
- Character Certificate Upload

5. Mandatory Compliance Conditions

- **Declaration Submission:** A sworn affidavit regarding storage and trade purposes must be submitted.
- **Display Board:** Stock list to be visibly displayed at the storage site.
- **CCTV Surveillance:** Site must be under CCTV monitoring.
- **Boundary Marking:** Proper fencing or marking of the stock area.

- **Signboard Display:** Details of licensee to be displayed on site.
- **Stock Register:** Must be maintained and open to inspection.
- **Inspection:** Allow DMO and officials for surprise or scheduled visits.
- **Environmental Compliance:** As per government-issued norms.

6. Application Process Step-by-Step

Step 1: Portal Login

Visit [https:// ukmdtss.in](https://ukmdtss.in) and register/login to your account.

Step 2: Select Service

Go to Services and click on 'Permission for a Stock License of minerals, with capacity less than 200 cubic meters'.

The screenshot shows the 'eServices For Citizen' portal interface. The header includes the logo of the Directorate of Geology & Mining, Uttarakhand, and the text 'eServices For Citizen' with the tagline 'An Online Mining Services by Directorate of Geology & Mining, Uttarakhand'. The main heading is 'खनिज भण्डारण की अनुज्ञप्ति (200 घनमीटर से कम) भण्डारण हेतु आवेदन'. The form contains the following fields:

- आवेदन का जनपद * (Select dropdown)
- आवेदक का नाम * (Text input)
- आवेदक का पता * (Text area)
- आवेदक की श्रेणी * (Select dropdown)
- मोबाइल * (Text input)
- व्यवसाय तथा कारोबार की प्रकृति * (Text input)
- ईमेल * (Text input)
- लिंग * (Radio buttons: पुरुष, महिला)
- दिन नं * (Text input)
- जीएसटी नं * (Text input)
- आवेदक की राष्ट्रियता * (Dropdown menu showing 'Indian')

Below the form is a table for 'भागीदारों के नाम' (Authorized Persons):

भागीदारों के नाम	भागीदारों की राष्ट्रियता	प्रतिनिधि	
<input type="text"/>	Select	<input checked="" type="radio"/> हाँ	+

<input type="checkbox"/> Boulder खनिज की मात्रा (घनमीटर)* <input type="text" value="0"/>	<input type="checkbox"/> Bajri खनिज की मात्रा (घनमीटर)* <input type="text" value="0"/>	<input type="checkbox"/> Sand खनिज की मात्रा (घनमीटर)* <input type="text" value="0"/>	<input type="checkbox"/> RBM Mixed खनिज की मात्रा (घनमीटर)* <input type="text" value="0"/>
<input type="checkbox"/> Ordinary Soil खनिज की मात्रा (घनमीटर)* <input type="text" value="0"/>	<input type="checkbox"/> Magnesite खनिज की मात्रा (घनमीटर)* <input type="text" value="0"/>	<input type="checkbox"/> Soapstone खनिज की मात्रा (घनमीटर)* <input type="text" value="0"/>	<input type="checkbox"/> Limestone (Low Grade) खनिज की मात्रा (घनमीटर)* <input type="text" value="0"/>
<input type="checkbox"/> Grit खनिज की मात्रा (घनमीटर)* <input type="text" value="0"/>	<input type="checkbox"/> Dust खनिज की मात्रा (घनमीटर)* <input type="text" value="0"/>	<input type="checkbox"/> Quartzite खनिज की मात्रा (घनमीटर)* <input type="text" value="0"/>	<input type="checkbox"/> Limestone (High Grade) खनिज की मात्रा (घनमीटर)* <input type="text" value="0"/>
<input type="checkbox"/> Dolomite खनिज की मात्रा (घनमीटर)* <input type="text" value="0"/>	<input type="checkbox"/> Silica Sand खनिज की मात्रा (घनमीटर)* <input type="text" value="0"/>	<input type="checkbox"/> Brick Soil खनिज की मात्रा (घनमीटर)* <input type="text" value="0"/>	<input type="checkbox"/> Core Sand खनिज की मात्रा (घनमीटर)* <input type="text" value="0"/>

<input type="checkbox"/> Granite Stone खनिज की मात्रा (घनमीटर)* <input type="text" value="0"/>	<input type="checkbox"/> Marble Stone खनिज की मात्रा (घनमीटर)* <input type="text" value="0"/>	<input type="checkbox"/> Kota Stone खनिज की मात्रा (घनमीटर)* <input type="text" value="0"/>	<input type="checkbox"/> BM/SDBC/PC खनिज की मात्रा (घनमीटर)* <input type="text" value="0"/>
<input type="checkbox"/> Fine Sand खनिज की मात्रा (घनमीटर)* <input type="text" value="0"/>	<input type="checkbox"/> GSB खनिज की मात्रा (घनमीटर)* <input type="text" value="0"/>	<input type="checkbox"/> Mixture खनिज की मात्रा (घनमीटर)* <input type="text" value="0"/>	<input type="checkbox"/> WMM खनिज की मात्रा (घनमीटर)* <input type="text" value="0"/>
<input type="checkbox"/> Gypsum खनिज की मात्रा (घनमीटर)* <input type="text" value="0"/>	<input type="checkbox"/> Slate खनिज की मात्रा (घनमीटर)* <input type="text" value="0"/>	<input type="checkbox"/> Waste Material खनिज की मात्रा (घनमीटर)* <input type="text" value="0"/>	

अवधि जिसके लिए अनुज्ञप्ति अपेक्षित है (माह में)
 खनिज के भण्डारण का उद्देश्य*

*

आवश्यकता के लिए 'सामग्री' की मात्रा वाली श्रेणी के निम्न -

भण्डारण के लिए उपयोग की जाने वाली भूमि के विवरण -

जनपद * तहसील * प्राम/नगर * मोहल्ला *

Select Select Select

अवस्थान(गाटा संख्या) * खसरा सं० * क्षेत्रफल (हे० में) *

क्या आवेदक उस भूमि पर सतही अधिकार रखता है ? हाँ या नहीं

नहीं

आवेदन शुल्क

Payment Mode चालान संख्या * चालान की दिनांक चालान शुल्क *

Offline 25000.00

दस्तावेज़ अपलोड करें / विवरण -

1. भण्डारण स्थल का जियो इमेज अपलोड * Choose File No file chosen
2. प्रपत्र एच में आवेदन प्रति * Choose File No file chosen
3. आवेदन शुल्क का चालान * Choose File No file chosen
4. खसरा, मानचित्र (राजस्व उपनिरीक्षक द्वारा चिन्हित एवं सत्यापित) * Choose File No file chosen

8. चरित्र प्रमाण पत्र अपलोड * Choose File No fil_hosen
9. स्थायी निवास प्रमाण पत्र * Choose File No fil_hosen
10. खनन बकाया ना होने का प्रमाण-पत्र * Choose File No fil_hosen
11. व्यापार कर बकाया ना होने सम्बन्धित नोटराइज्ड शपथ पत्र * Choose File No fil_hosen
12. आयकर बकाया ना होने सम्बन्धित नोटराइज्ड शपथ पत्र * Choose File No fil_hosen
13. कच्चे/पक्के माल के स्लोट के सम्बन्ध में नोटराइज्ड शपथ पत्र * Choose File No fil_hosen
14. स्वयं की भूमि ना होने पर भूस्वामियों / भूमिधरों के साथ अनुबन्ध / किरायानामा। Choose File No fil_hosen
15. दैनिक समाचार पत्र अमर उजाला, दैनिक जागरण या हिन्दुस्तान में विज्ञप्ति का प्रकाशन (कार्यालय में आवेदन प्राप्त कराये जाने के उपरान्त) * Choose File No fil_hosen
16. अनुज्ञा स्वीकृत होने क एक माह के अन्दर सी०सी०टी०वी०, धर्मकांटा एवं चाहरदीवारी बनाये जाने का नोटराइज्ड शपथ पत्र * Choose File No fil_hosen
17. प्रस्तावित भूमि यदि किसी बैंक में बन्धक हो तो सम्बन्धित बैंक का भारमुक्त प्रमाण पत्र Choose File No fil_hosen

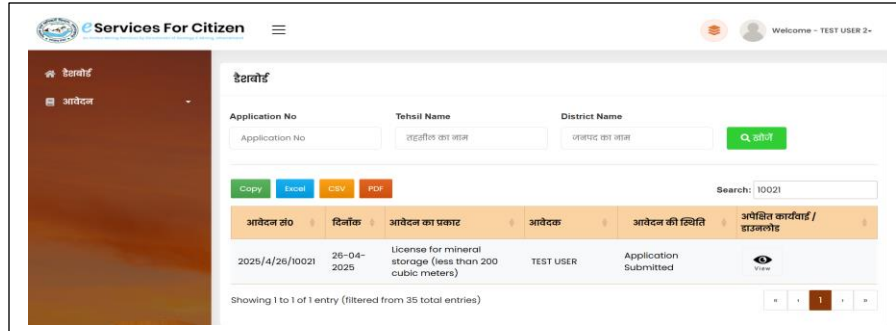
घोषणा -

मैं/ हम एतद्वारा घोषणा करता हूँ/ करते हैं कि ऊपर दिए गये विवरण ठीक हैं और मैं/हम कोई अन्य ब्यौरे देने को तैयार हूँ/हैं, जो आपके द्वारा अर्पे

[← Back](#) [Save](#)

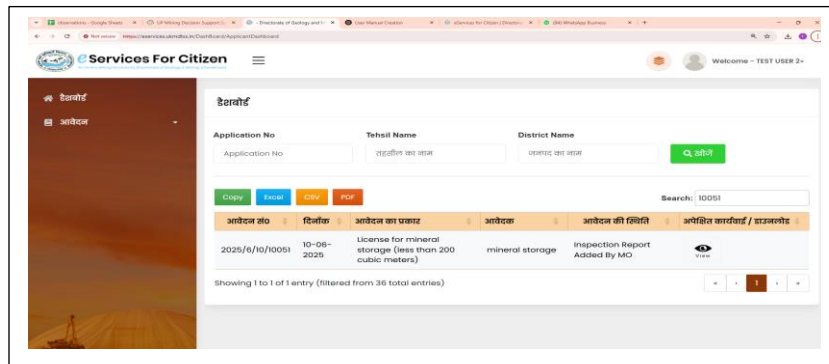
Step 3: Application Submission

The applicant applies online fill land details and uploads the required documents with the challan of Rs. 25,000/-.



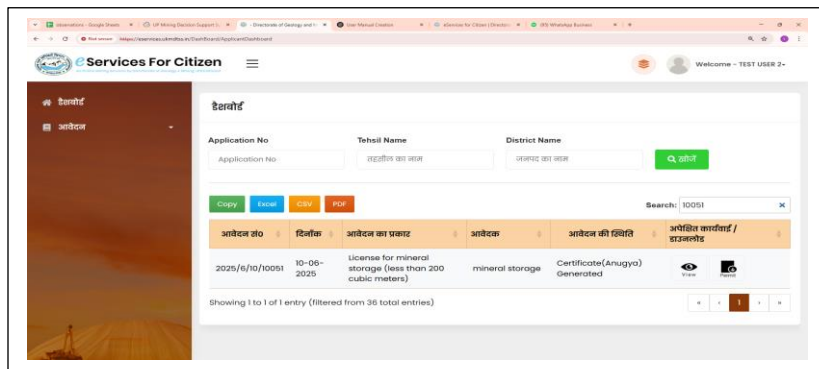
Step 7: Inspection Process

Application goes to the District Mines Officer (DMO) reviews the application and to attach inspection report .



Step 8: Permit Issuance

The District Mines Officer forwards the inspection report and supporting documents to the Joint Director for final evaluation. Upon approval, a formal Permission Certificate (Anugya Patra) is issued to the applicant.



9. Note

- - Applicant Track application status on the portal regularly.